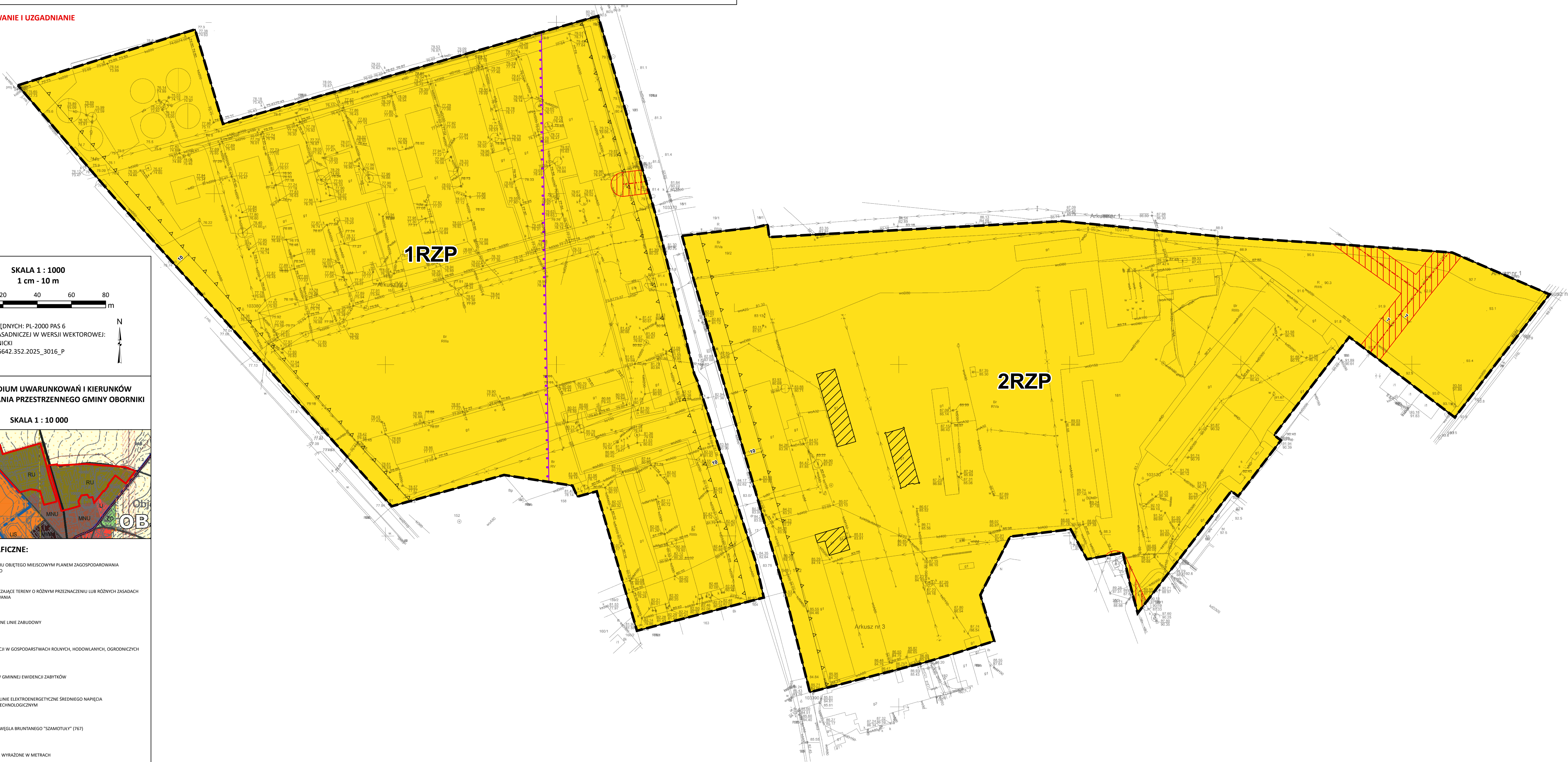




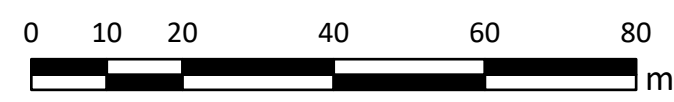
**MIEJSCOWY PLAN ZAGOSPODAROWANIA PRZESTRZENNEGO DLA TERENÓW POŁOŻONYCH W OBRĘBIE MIEJSCOWOŚCI OBJEZIERZE, GMINA OBORNIKI**

ZAŁĄCZNIK NR 1 DO UCHWAŁY NR .../.../...  
RADY MIEJSKIEJ W OBORNIKACH Z DNIA .....

**PROJEKT OPINIOWANIE I UZGADNIANIE**



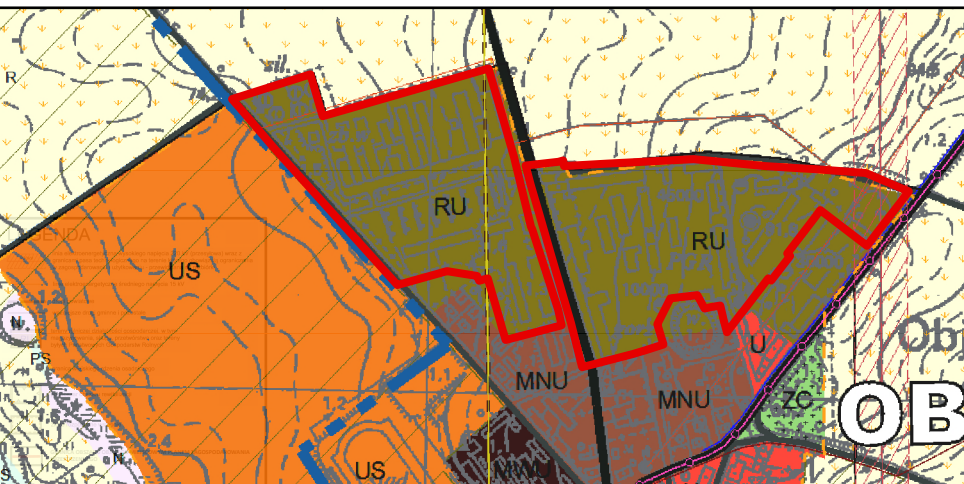
SKALA 1 : 1000  
1 cm - 10 m



UKŁAD WSPÓRZĘDNYCH: PL-2000 PAS 6  
ŹRÓDŁO MAPY ZASADNICZEJ W WERSJI WEKTOROWEJ:  
STAROSTA OBORNICKI  
LICENCJA NR GK.6642.352.2025\_3016\_P

**WYRYS ZE STUDIUM UWARUNKOWAŃ I KIERUNKÓW  
ZAGOSPODAROWANIA PRZESTRZENNEGO GMINY OBORNIKI**

SKALA 1 : 10 000



**OZNACZENIA GRAFICZNE:**

- GRANICA OBSZARU OBJĘTEGO MIEJSCOWYM PLANEM ZAGOSPODAROWANIA PRZESTRZENNEGO
- LINIE ROZGRANICZAJĄCE TERENY O RÓŻNYM PRZEZNACZENIU LUB RÓŻNYCH ZASADACH ZAGOSPODAROWANIA
- NIEPRZEKAZALNE LINIE ZABUDOWY
- TERENY PRODUKCJI W GOSPODARSTWACH ROLNYCH, HODOWLANYCH, OGRODNICZYCH
- OBIEKTY UJĘTE W GMINNEJ EWIDENCJI ZABYTKÓW
- NAPIĘTRZNE LINIE ELEKTROENERGETYCZNE ŚREDNIEGO NAPIĘCIA WRAZ Z PASEM TECHNOLOGICZNYM
- GRANICA ZŁOŻA WĘGLA BRUNTANEGO "SZAMOTUŁY" (767)
- WYMIAROWANIE WYRAŻONE W METRACH