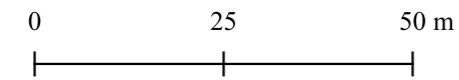




MIEJSCOWY PLAN ZAGOSPODAROWANIA PRZESTRZENNEGO DLA TERENÓW POŁOŻONYCH W MIEJSCOWOŚCI NOWOŁOSKONIEC, OBORNIKI I ŁUKOWO, GMINA OBORNIKI

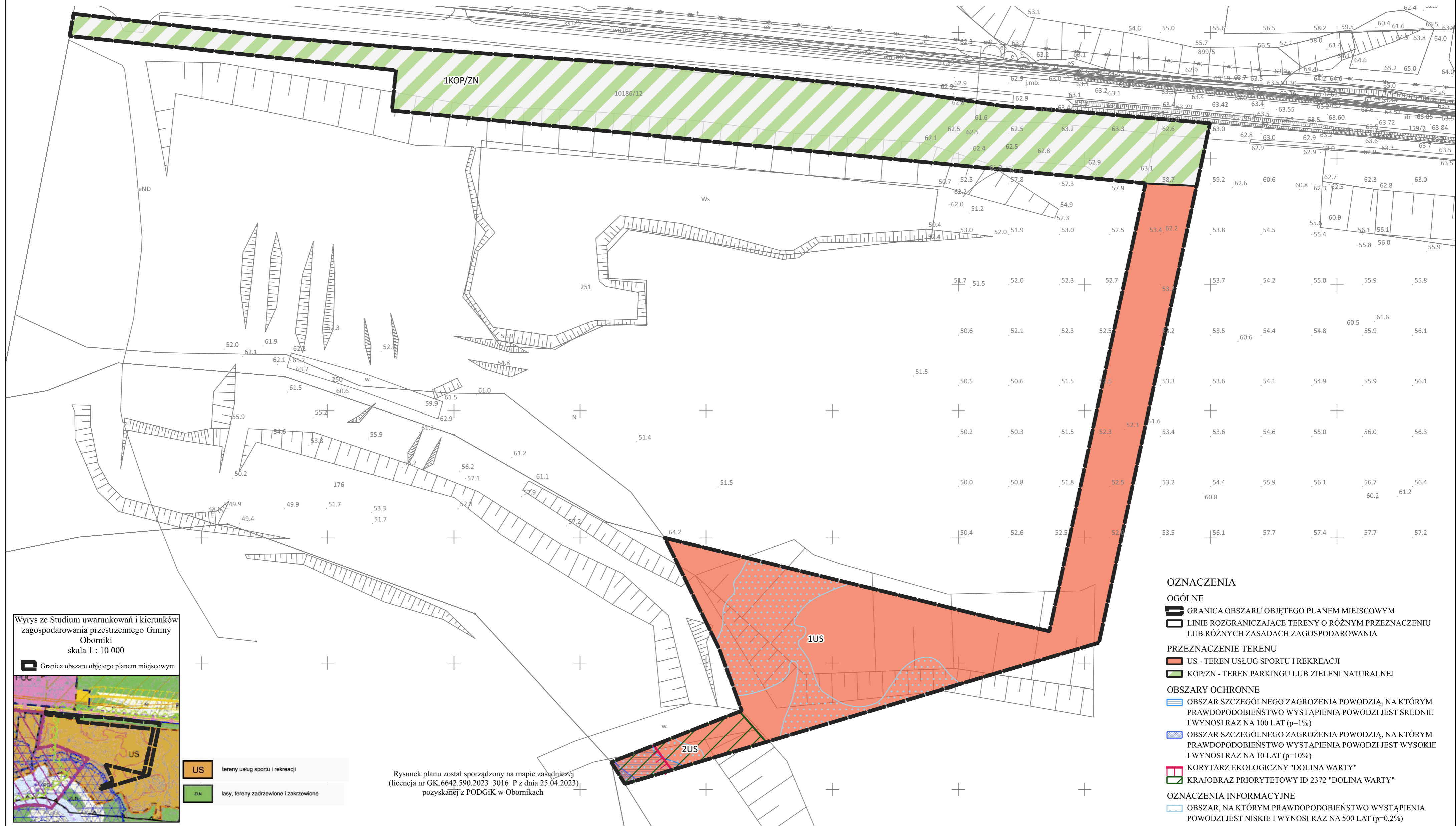
RYSUNEK PLANU

SKALA 1 : 1 000

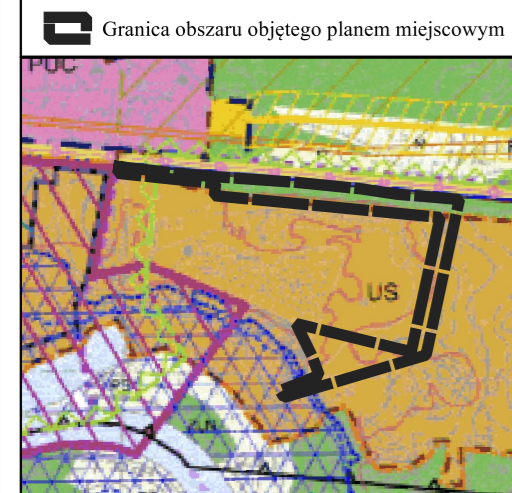


układ współrzędnych
PL - 2000 strefa 6

Załącznik nr 2
do Uchwały Nr ...
Rady Miejskiej w Obornikach
z dnia ...



Wyrys ze Studium uwarunkowań i kierunków zagospodarowania przestrzennego Gminy Oborniki
skala 1 : 10 000



- US** tereny usług sportu i rekreacji
- ZLN** lasy, tereny zadrzewione i zakrzewione

Rysunek planu został sporządzony na mapie zasadniczej (licencja nr GK.6642.590.2023_3016_P z dnia 25.04.2023), pozyskanej z PODGiK w Obornikach

OZNACZENIA

OGÓLNE

- GRANICA OBSZARU OBJĘTEGO PLANEM MIEJSCOWYM
- LINIE ROZGRANICZAJĄCE TERENY O RÓŻNYM PRZEZNACZENIU LUB RÓŻNYCH ZASADACH ZAGOSPODAROWANIA

PRZEZNACZENIE TERENU

- US - TEREN USŁUG SPORTU I REKREACJI
- KOP/ZN - TEREN PARKINGU LUB ZIELENI NATURALNEJ

OBSZARY OCHRONNE

- OBSZAR SZCZEGÓLNEGO ZAGROŻENIA POWODZIĄ, NA KTÓRYM PRAWDOPODOBIEŃSTWO WYSTĄPIENIA POWODZI JEST ŚREDNIE I WYNOŚI RAZ NA 100 LAT ($p=1\%$)
- OBSZAR SZCZEGÓLNEGO ZAGROŻENIA POWODZIĄ, NA KTÓRYM PRAWDOPODOBIEŃSTWO WYSTĄPIENIA POWODZI JEST WYSOKIE I WYNOŚI RAZ NA 10 LAT ($p=10\%$)
- KORYTARZ EKOLOGICZNY "DOLINA WARTY"
- KRAJOBRAZ PRIORYTETOWY ID 2372 "DOLINA WARTY"

OZNACZENIA INFORMACYJNE

- OBSZAR, NA KTÓRYM PRAWDOPODOBIEŃSTWO WYSTĄPIENIA POWODZI JEST NISKIE I WYNOŚI RAZ NA 500 LAT ($p=0,2\%$)